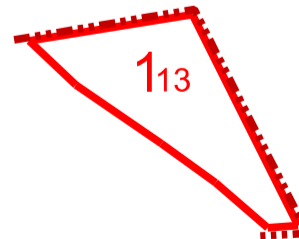


115  
X

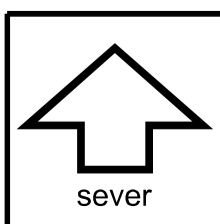



**LEGENDA :**

Návrh

-  Hranica zastavaného územia
-  Lokality záberu
-  Plochy rodinných domov
-  Ruší sa

Schvaľovacia doložka: Schvaľujúci orgán : Obecné zastupiteľstvo Ľubotice Číslo uznesenia : 3/7/2014 zo dňa 09.09.2014 Oprávnená osoba : MVDr. Štefan Krajčí, starosta obce	pečiatka obce
podpis.....	



HLAVNÝ RIEŠITEĽ	ING.ARCH. MARIÁN FERJO		<b>TRISTÁN studio s.r.o.</b>	
ODBORNE SPOSOBILÁ OSOBA PRE OBSTARÁVANIE ÚPD	ING.ARCH. VLADIMÍR DEBNÁR		Vyšná Šebastová 138, 080 06 Prešov	
OBSTARÁVATEĽ	OBEC ĽUBOTICE		tel.: 051/7765906, mobil : 0905 537 289 e-mail : marianferjo@tristanstudio.sk	
NÁZOV DOKUMENTÁCIE			DÁTUM	9/2014
<b>ÚZEMNÝ PLÁN OBCE ĽUBOTICE ZMENY A DOPLNKY 2014</b>			FORMÁT	2 x A4
NÁZOV VÝKRESU			MIERKA	VÝKRES ČÍSLO
Vyhodnotenie záberu PPF a LPF			1:5 000	<b>6.2</b>