














SCHÉMA ZÁVAZNEJ ČASTI A VEREJNOPROSPEŠNÝCH STAVIEB



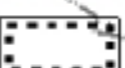



ÚZEMNÝ PLÁN OBCE ĽUBOTICE

ZMENY A DOPLNKY 2011



LEGENDA

-  HRANICA-KATASTRA
-  NAVRH ROZŠIŘENIA HRANICE ZAST. OZEMIA
-  PLOCHY ODPOCHOVOREKREAČNE
-  INDIVIDUÁLNA BYTOVÁ VÝSTAVBA
-  VÝCHODNÝ OBOCHVAT MESTA PREŠOV-VÝHLAD
-  MIESTNE KOMUNIKÁCIE
-  MIESTNE KOMUNIKÁCIE-VÝHLAD
-  ÚZEMIA GEOLOGICKY NESTABILNÉ
-  ZMENA TRAS LÍNOVÝCH PRVKOV
-  HLAVNÉ PEŠIE KOMUNIKÁCIE
-  CYKLISTICKÝ CHODNÍK
-  TRASY VN A VVN VEDENI

-  ZÁPLAVOVÉ OZEMIE
-  ZDSUVNÉ OZEMIA
-  OZEMIE PODMIENEČNE VHODNÉ NA VÝSTAVBU
-  PLOCHY VEREJNEJ ZELENÉ
-  POLYFUNKČNÉ PL. (OV/HBV)
-  PLOCHY PROGRESÍVNEJ BYTOVEJ VÝSTAVBY



19 PRELOŽKA ŽEL TRATE KAT.1b A JEJ ZDOVKOLAJNENIE